

Bulletin d'information de l'Association

*Dos Sant-Jaumets, per lo camin se'n anavan per òrta*

*Max Rouquette*

*Les Chemins de Saint-Jacques-de-Compostelle  
en Languedoc-Roussillon*



Bulletin n°95 avril 2020



## PETITES ET GRANDES ETAPES DU PELERINAGE A COMPOSTELLE MOISSAC (VIA PODENSIS)

Moissac qui, correspond, peu ou prou, selon le rythme de chacun, à la 15<sup>e</sup> étape depuis le début du pèlerinage en Auvergne, fait partie des trois sites majeurs de la via Podensis avec le Puy-en-Velay et Conques.



cloître Moissac

Au fil des pas depuis Durfort-la-Capelette notre halte de la nuit, nous découvrons peu-à-peu la situation géographique de Moissac marquée par des coteaux couverts du vignoble dont le fameux raisin blanc Chasselas qui fait la fierté de la contrée ; les vergers dans la plaine alluviale du Tarn, et, bien sûr, la rivière Tarn à moins de trois kilomètres de sa confluence avec la Garonne, enjambé par le fameux pont Napoléon.



portail abbatiale Moissac

Un écrin de verdure et d'eau qui abrite au cœur de la ville, un brin dissimulée derrière les rangées d'immeubles, l'abbatiale Saint-Pierre, une œuvre majeure de l'art roman du sud de la France, classée Monument Historique dès 1840 et inscrite au patrimoine de l'Unesco en 1998 au titre des Chemins de Saint-Jacques de Compostelle.

Le monument qui allie harmonieusement la brique et la pierre, possède deux merveilles : son portail -d'un style différent de celui de Conques- inséré dans le clocher-porche et le cloître élevé par certains guides touristiques comme le plus beau de France voire « d'Europe méridionale ».

La première découverte bouleversante est, bien-sûr, le tympan du porche inspiré de l'Apocalypse de Saint-Jean daté du premier tiers du XII<sup>e</sup> siècle avec le Christ en gloire les pieds posés sur des flots. Dans un foisonnement de sculpture, il est entouré des quatre évangélistes et des vingt-quatre vieillards de l'Apocalypse. Le linteau et les voussures sont sculptés de végétaux ; le trumeau d'animaux entrelacés mais aussi de Saint-Paul et Jérémie. Les côtés du porche, reprennent à droite des scènes bibliques (Annonciation, fuite en Egypte, etc.) et, à gauche, la parabole du pauvre et du mauvais riche.



tympan abbatiale Moissac

Passé le narthex, la nef présente, en outre, un riche mobilier composé d'un Christ du XII<sup>e</sup> siècle, de la fuite en Egypte et de la mise au tombeau du XV<sup>e</sup> siècle, sans oublier un remarquable sarcophage mérovingien en marbre des Pyrénées.

Et puis, le cloître roman daté de 1100, immense quadrilatère de 31 x 27 mètres, aux soixante-seize arcades posées sur 46 chapiteaux lesquels reposent sur 116 colonnettes de marbre qui alternent des fûts simples et géminés. Les chapiteaux reprennent les épisodes de la vie du Christ et des Saints, entre un important bestiaire (oiseaux...) et des motifs de végétaux, tandis que les experts ont identifiés pas moins de 88 scènes ou décors différents inspirés de la Bible.

La marche ayant été assez courte (21 km), nous consacrons le temps nécessaire à la découverte de ce joyau de l'art roman et pour tout dire nous avons du mal à nous en détacher. Nous apprécions aussi la quiétude du lieu où on imagine aisément les moines en prière.

# LA SECTION GARD DES AMIS DES CHEMINS DE SAINT JACQUES – LANGUEDOC.

## A- LES PROJETS :

### 1/ Le chemin antique des Poissonniers.

### 2/ La bretelle Uzès – Saint-Guilhem via St-Hippolyte du Fort ou Quissac.

## B – LE PATRIMOINE DU CHEMIN DE SAINT-JACQUES DANS L'ÉGLISE DE BAGNOLS.

## A- LES PROJETS.

Lors de notre A.G.O. du 22 février 2020, les deux projets sus cités ont été abordés par Martine pour être exposés à l'assemblée. En voici le détail.

### LE CHEMIN ANTIQUE DES POISSONNIERS.

Tout d'abord revenons 20 ans en arrière. En décembre 1999, en A.G.O., notre cher président fondateur Jo FREYSSINET, demande à Martine qui habite près de Pont-Saint-Esprit d'essayer de faire la jonction entre la région Rhône-Alpes et le GR 653 qui suit approximativement la voie d'Arles. Après plusieurs années de recherche elle sort son Guide Pratique et Historique de Pont-Saint-Esprit à Saint-Gilles du Gard en 2006. Mais, à moment donné, sur le tronçon : Estagel – Mas du Chêne avant d'arriver à St-Gilles, le chemin se perdait. Impossible de repérer le tracé du chemin ancien. Pour "tirer" droit, nous arrivions sur un très large passage entre deux vignes\*(1). Nous n'étions pas certains que le chemin n'était pas privé ce qui mettait son authenticité en doute. La réponse nous a été donnée par la mairie de Saint-Gilles que nous remercions encore pour avoir pris part à notre recherche. Son cadastre ancien, dit, napoléonien, dont elle nous a donné copie, mentionne bien entre Estagel et le mas du Chêne qui se trouve sur la droite en venant d'Estagel : « voie communale\*(2) no 10, dite chemin des Poissonniers » et il "tire" plus droit vers St-Gilles que le chemin entre les vignes qui s'avère bien être privé.

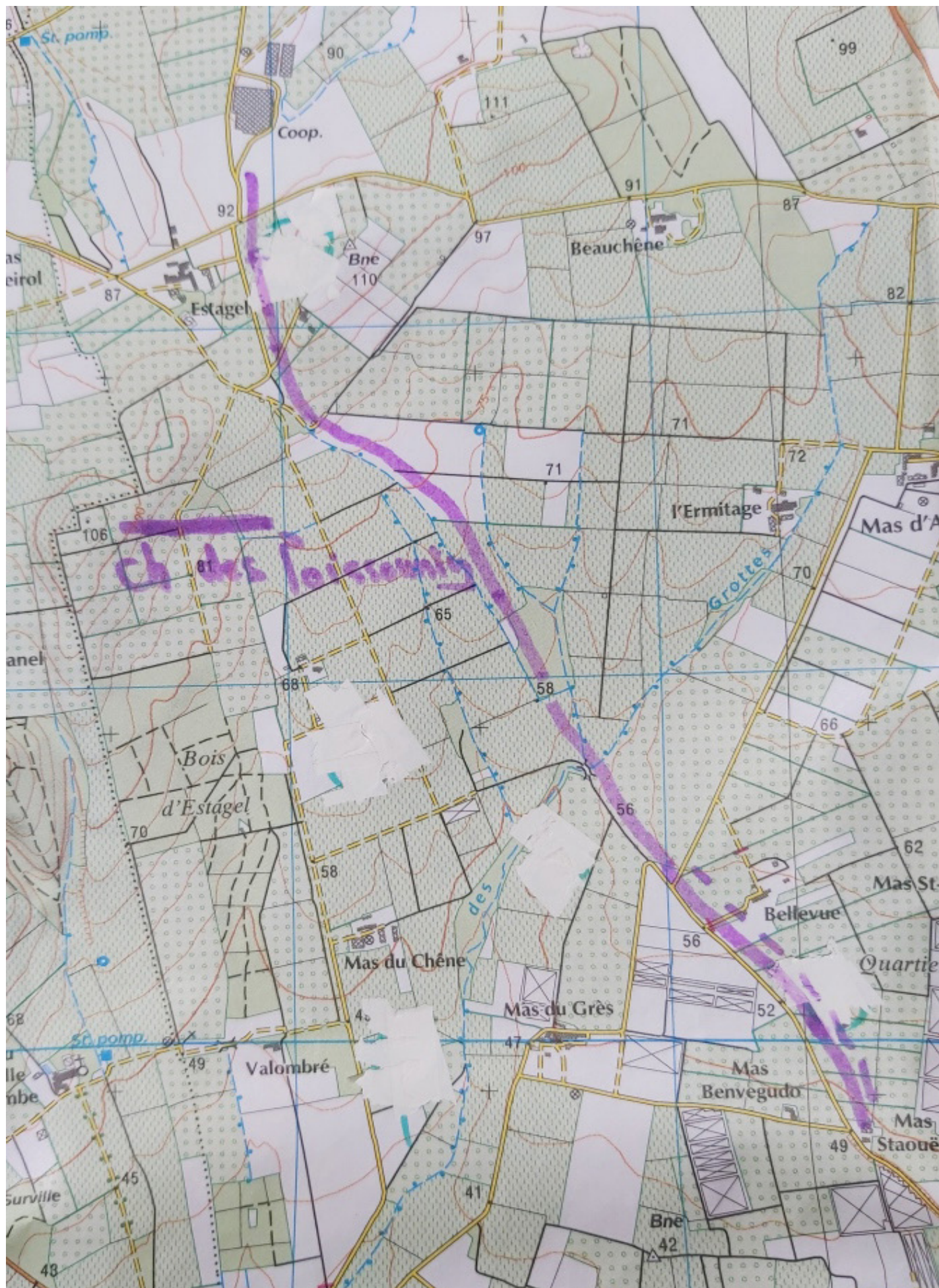
Sauf qu'arrivés sur le terrain il a fallu "bartasser" \*(3) pendant au moins trois heures pour enfin repérer non pas un chemin comme l'indique le cadastre mais le tracé de l'antique chemin des Poissonniers envahi par la végétation. Sans la carte sur laquelle la ligne jaune du chemin allait tout droit, nous

n'y serions jamais arrivés. En effet, brutalement, nous étions arrêtés par un immense " barta ". Et ce barta s'étire sur plus d'un km vers Saint-Gilles. **Le projet du chemin antique des Poissonniers consistera donc à débroussailler ce tronçon de voie\*(4)** publique pour laquelle nous avons obtenu de la mairie l'autorisation de baliser avec la signalétique jaune et bleue unifiée européenne des chemins de St-Jacques. **Voir la carte no 1 I.G.N.** où n'existe plus le chemin des Poissonniers mais un petit tracé bleu pour lequel la légende indique : « cours d'eau temporaire ». Ce n'est pas la première fois qu'à force de " bartasser " par monts et par vaux à la recherche des voies historiques nous avons constaté que ces chemins creux étaient devenus de véritables canaux de drainage pour les vignes alentours. Lorsqu'ils ne sont pas annexés par des personnes peu scrupuleuses. Et cependant il s'agit bien d'un **patrimoine public, QUI S'APPELLE : PATRIMOINE CHEMIN.** Cela est vrai par exemple pour le chemin de "La Calade" à St-Martin au nord de Bagnols ou pour celui à la sortie du gué sur le Gardon sous Castel Viel et qui mène au mas des Charlots. Le chemin, **c'est le lit du torrent !**

Si l'association, (indépendamment du critère culturel qu'elle privilégie), choisit d'homologuer puis de baliser : chemin de St-Jacques, ces voies communales, c'est bien parce qu'elles sont publiques donc soumises à aucune autorisation en terme d'utilisation.

Mais revenons à la voie communale no 10 dite **chemin des Poissonniers** et ce qu'en dit Pierre-Albert CLEMENT dans son livre **Les Chemins à Travers Les Ages.** Il y a quelque chose d'intéressant de la page 77 à la page 92. Qu'il s'agisse des chemins des Poissonniers, des chemins du sel, du vin, des Charbonniers ou des Voleurs, ce sont tous des **chemins muletiers** ou **chemins antiques.** En effet, dès les XIIème et XIème siècles avant JC il est mention des mulets dans la Grèce antique. Un des premiers apports de la civilisation hellénistique dans notre région fut la technique permettant d'obtenir le mulet fruit de la fécondation de la jument par l'âne. Car le mulet est un animal porteur par excellence. Plus que l'âne et même que le cheval. Les Phocéens sont arrivés à Marseille vers 600 avant JC. De là, ils ont installé des colonies tout le long du golfe de Lyon. S'en est suivi un trafic commercial très dense à l'intérieur des terres. C'est pour cela qu'il est permis de penser que l'origine de notre chemin muletier dit des Poissonniers se perd dans la nuit des temps. Et **qu'il est important de le valoriser en le balisant de la coquille St-Jacques symbole des chemins de St-Jacques et attestant d'un patrimoine chemin.** Mais toutes les associations, y compris celles des chemins de Saint-Jacques, ne partagent pas toujours ces mêmes valeurs. Hélas ! ...





Carte no 1. Le chemin des Poissonniers, d'Estagel à St-Gilles.I.G.N no 2943 0



## LA BRETELLE UZES-QUISSAC OU ST-HYPPOLITE-ST-GUILHEM.

Par ailleurs, l'auteur mentionne bien qu'aujourd'hui, l'itinéraire d'un chemin muletier ayant St-Gilles pour tête de ligne, a été repris par la D14. Cette départementale passe à environ 2 km de notre chemin antique des Poissonniers. **Voir la carte no 2**, I.G.N. no 29430. Il mentionne aussi que ce même chemin devient : chemin du sel et s'en va sur les Garrigues du Malgoirès entre Parignargues et Sauzet. Cela est également intéressant car notre projet de bretelle : Uzès-Quissac ou St-Hyppolite –St Guilhem, visiblement, passera par St-Géniès de Malgoirès. Je reviendrai longuement sur ce deuxième projet dans le prochain numéro.

**NOTA.** Il est démontré avec les cartes ci-jointes, qu'en effet, si le **GR 700** est certes accolé au Chemin Régordane ou ancien chemin de St-Gilles, il n'est pas le chemin de pèlerinage de jadis en tout cas à ce niveau. Le GR 700 n'a donc pas, en effet, la dimension spirituelle chère aux amis des chemins de saint Jacques. **Voir la carte no 3.** Le GR 700 que l'on rencontre à plusieurs reprises depuis Caissargues fait un crochet sur Générac d'une part et arrivé au "barta" au lieu d'aller tout droit s'en va sur la droite dans les vignes. La F.R.P n'est pas dans une démarche de recherche historique. Et encore moins spirituelle. Or, le patrimoine, fût-il sacré, peut intéresser tous les publics. La différence des objectifs entre amis des chemins de saint Jacques et Fédération de Randonnée Pédestre prend, à Estagel, toute sa signification. La F.R.P. balise et entretient un itinéraire "vert" intéressant certes pour les randonneurs **mais ce que privilégient les amis des chemins de saint Jacques** en valorisant le patrimoine chemin avec la coquille, **c'est répondre à la demande des marcheurs croyants (ou incroyants d'ailleurs) qui veulent poser les pieds dans les empreintes des pèlerins de jadis. Et ce besoin de connexion s'il demeure encore mystérieux est bien réel.**

### B- LE PATRIMOINE DU C- CHEMIN DE SAINT-JACQUES A BAGNOLS.

**Voir la piéta dernière page** qui n'est pas celle de l'église de Bagnols étant données les circonstances de confinement qui m'ont empêchée d'aller la photographier.

**Martine PIQUET.**

\*1 : Au mas du Chêne le passage fait un angle à 90° sur la gauche pour arriver à la jonction : "ancien chemin d'Uchaud " venant de St-Gilles et " chemin des Poissonniers " son prolongement, allant vers Estagel. Cadastre ancien napoléonien de la commune de St-Gilles du Gard.

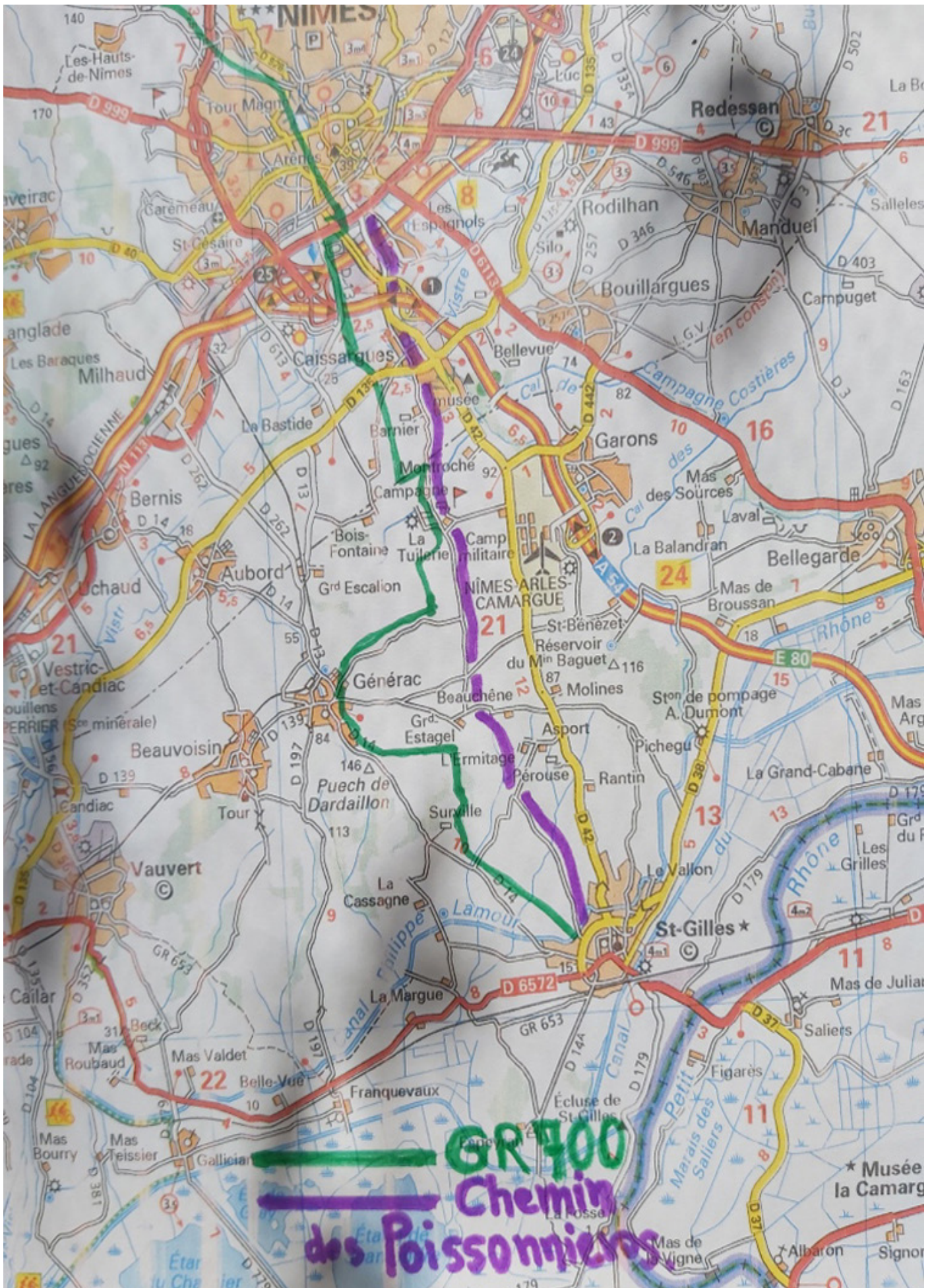
\*2 : Art L. 141-1 du code de la route : « Les voies qui font partie du domaine public routier communal sont dénommées voies communales... »... et « conformes à la Constitution... » (Conseil constitutionnel du 27 octobre 2018). « ... Elles sont inaliénables et imprescriptibles... » Que cela soit bien dit à ceux qui se sont accaparés un tronçon de voie communale.

\*3 : Bartasser, de l'occitan barta « lieu couvert de broussailles ».

\*4 : Les adhérents ou sympathisants désirant participer aux projets doivent se manifester à Martine. Après la fin du confinement nous organiserons des sorties conviviales avec pique-nique. Renseignements au 0466898021.

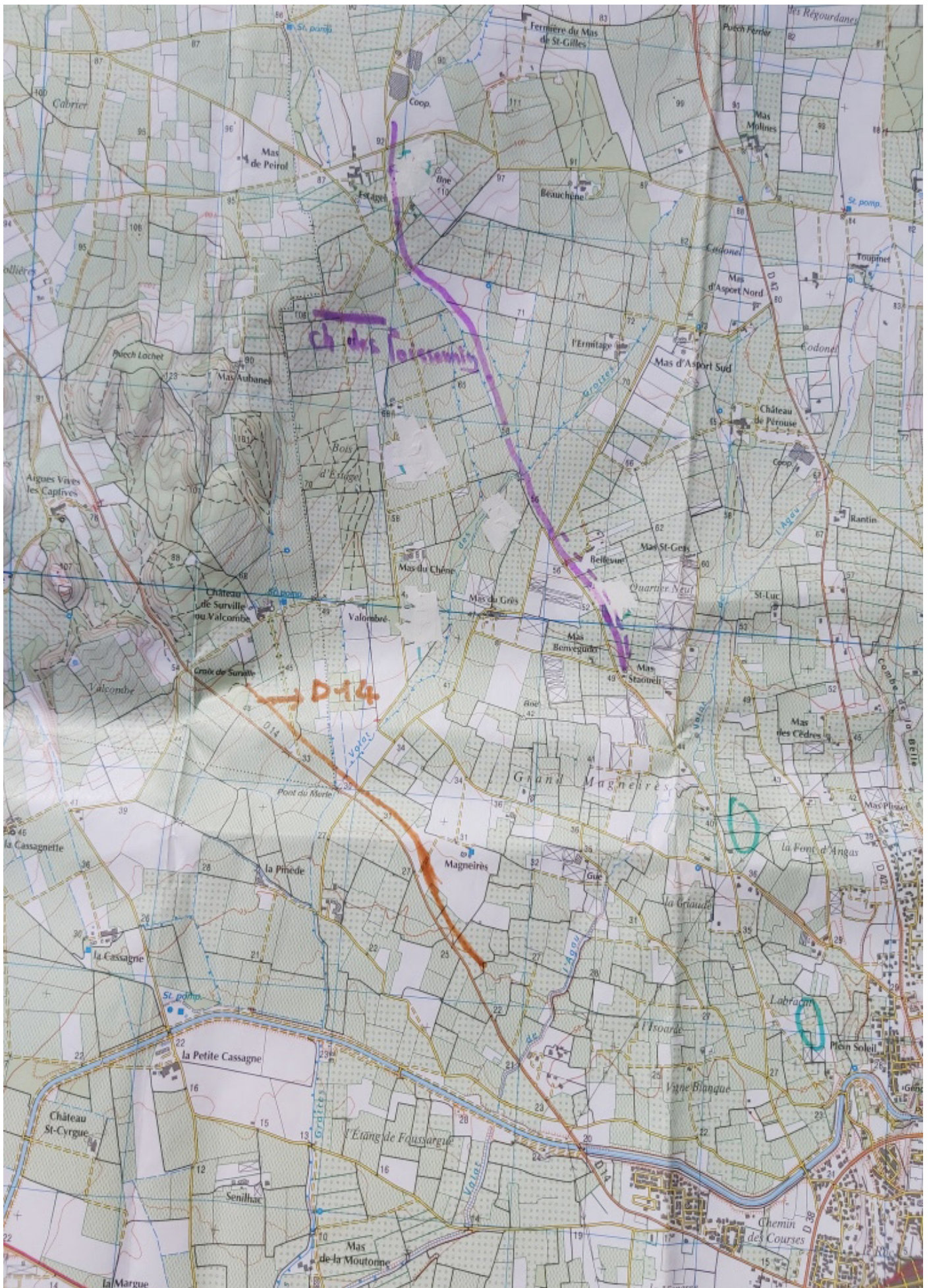






Carte no2, la D14, échelle 1cm=250 metres.





Carte no 3, le GR700 , carte Gard - Herault , 1cm= 1,5km.





la Piéta de l'église de Bagnols inscrite aux Monuments Historiques,  
est une réplique de l'oeuvre de Hannibal Carrache.



*Adhérez à l'association*  
*Les Chemins de Saint-Jacques-de-Compostelle*  
*en Languedoc-Roussillon*  
*tel:04-67-27-61-53*  
*robert.latrelle@gmail.com*  
**[www.chemin-arles-en-lr.com](http://www.chemin-arles-en-lr.com)**

