


Bulletin d'information de l'Association

Dos Sant-Jaumets, per lo camin se'n anavan per òrta. Max Rouquette



***Amis des chemins de Saint Jacques
en Languedoc-Roussillon***



Bulletin 101. octobre 2021

PETITES ET GRANDES ETAPES DU PELERINAGE A COMPOSTELLE

AUVILLAR (TARN-ET-GARONNE) SUR LA VIA PODENSIS



village Auvillar

Le charme du village d'Auvillar, son site perché au-dessus de la rive gauche de la Garonne, se mérite au bout d'une côte raide, mais il arrive à point nommé pour nous faire oublier le passage ennuyeux précédent dans la plaine aux abords de la centrale nucléaire de Golfech. Cette incursion de la haute technologie et de l'industrie dans le paysage a eu tôt fait de nous perturber, nous autres pèlerins, tellement habitués aux vieilles pierres et aux cadres champêtres inviolés.

L'ancienne porte de la ville (ou Tour de l'Horloge) nous conduit sur la place centrale du bourg, de forme triangulaire, bordées de maisons à arcades et pour certaines à colombage, qui sert d'écrin à une magnifique autant qu'insolite halle circulaire ! Ce n'est pas courant et on apprécie de retrouver un cadre médiéval, nous voici rassérénés ! De par sa position stratégique, Auvillar comportait un château défensif dès le XIe siècle. L'autre monument imposant d'Auvillar classé parmi les plus beaux villages de France, c'est l'église Saint-Pierre qui interpelle par ses vastes proportions (43 m de long), attestant de l'importance de la ville qui était le siège d'un prieuré bénédictin. Hélas, les guerres de



Maisons à arcades

religion ont causé des dégâts irréversibles et de l'église romane ne subsiste que l'abside de gauche. La promenade du château offre une vue exceptionnelle sur la vallée de la Garonne, et sur la table d'orientation se décline le panorama qui se prolonge jusqu'aux coteaux du Quercy. Auvillar, connu un essor remarquable au XVIIIe siècle, grâce à son port sur la Garonne et au développement de son artisanat : la fabrication de plumes d'oie à écrire et ses célèbres faïences qui étaient exportées par le fleuve. Peuplé aujourd'hui de 926 habitants, le village en a compté jusqu'à 2 000 lors de cette période de prospérité. Dans la douceur du gîte le soir où on se sent à l'abri des agressions du monde industriel croisé



Halles détails



Halles détails




vue aeriene

cet après-midi, mais on tout de même une pensée au moment d'éteindre la lampe de chevet que nous devons ce courant qui nous éclaire à la centrale voisine qui engloutit 10 millions de m3 d'eau de la Garonne.

Yves Vellas

NECROLOGIE.

Notre camarade et mon très cher ami pèlerin **Pierre BLANCHARD** n'est plus. Il était bien malade depuis plusieurs mois déjà. Il avait cessé sa participation au balisage du chemin de Saint-Jacques de Pont Saint-Espirit à Saint-Gilles du Gard en 2016. Mais depuis l'année 2000 et durant 16 ans il nous a accompagnés fidèlement lors de nos sorties balisage. Il a inauguré le chemin Pont St-Espirit-St-Gilles en 2006 avec 36 autres adhérents de l'association. Souvent nous ne nous retrouvions que tous les 3 avec sa femme Maïté en fin de semaine pour poser les coquilles. J'en garde des souvenirs inoubliables : comme ces joyeuses traversées de plaines par -1° c ponctuées par des poses "soupe chaude" sortie du thermos ! Comme nos sorties à St-Guilhem pour assister aux AGO. Mais surtout Pierre



Pierre BLANCHARD.

était à mes côtés pour la recherche et à la mise au jour du chemin antique des Helviens. Cela, du gué sur le fleuve Ardèche jusqu'à St-Gilles. Ce qui nous a valu le qualificatif d'inventeurs du chemin par Jo notre président d'alors !

Indépendamment de sa passion pour le chemin de Saint-Jacques, (lire son beau témoignage sur notre site du Languedoc), Pierre avait de grandes qualités. Il était gentil, très serviable, entièrement dévoué à l'autre. Cela lui venait de ses années lointaines passées chez les scouts.

Notre peine est vraiment profonde, Pierre nous manque beaucoup...

Martine PIQUET.

LES JOURNEES EUROPEENNES DU PATRIMOINE.

Le thème pour l'édition nationale était : « **Le patrimoine pour tous** ». Encore une fois, notre Patrimoine Chemin s'inscrivait bien dans le thème. En effet, les chemins historiques publics ou communaux que nous privilégions pour tracer notre itinéraire des chemins de St-Jacques, n'appartiennent à personne et appartiennent à tout le monde. Ce patrimoine s'adresse donc à tous...



Oppidum de Gaujac

Nous avons programmé pour le samedi 18 septembre une marche en boucle sur le réseau routier antique autour de Gaujac. Ce village a la particularité de se trouver au centre de l'axe majeur Sud-Nord : Nîmes-Alba la Romaine-Lyon-Paris et des transversales Est-Ouest : Arles-les Cévennes. (Reportez-vous au no 91 pages 4 et 5 ainsi qu'au no 92 qui dénombre les chapelles romanes jalonnant ces chemins antiques).


Nous n'avons emprunté durant 7km que du Patrimoine Chemin foulé depuis la nuit des

temps par voyageurs et pèlerins. C'est ce qui fait la spécificité de cette marche/randonnée. Nous avons bénéficié d'un temps magnifique. Marche et pique-nique se sont déroulés en toute convivialité. Les commentaires des chapelles, des routes antiques et de l'oppidum ont fait l'objet d'une écoute attentive.

Nota : Il est possible de programmer cette randonnée toute l'année pour les groupes. Réservation au : 0430391163.

Martine PIQUET.

LA BRETELLE UZES-ST-GUILHEM VIA SAUVE.



Le chemin de Sauve à Corcone et Pompignan.

Notre pérégrination à la recherche d'un itinéraire historique et le plus court possible pour atteindre St-Guilhem à partir d'Uzès, se poursuit. A notre grande satisfaction nous découvrons un Patrimoine Chemin que nous ne soupçonnions pas. Et en particulier depuis avant Sauve jusqu'à St-Bauzille de Putois. Notre recherche sur cartes d'abord, nous



Étape Sauve-Pompignan

conduits sur drailles et chemins muletiers sur le cadastre ancien. Voir la section *dite de* dont l'historicité ne fait aucun doute comme *Rieumassel* et desous, la section *D*. C'est aussi vous pouvez le constater vous-mêmes grâce à l'itinéraire du Réseau Local d'Espaces Sites et aux photos que nous avons prises. Photos n° 2 et 3. Ce chemin va de Sauve à Corcone en traversant la grande forêt de Coutach. Voir sur le cadastre ancien le plan d'ensemble ou le tableau d'assemblage section *E 1-2 dite de Combe Garenne* puis section *D 1-2-3 dite de Coutach*. Beaucoup plus loin, après une heure et demie de marche en montée, le chemin se dirige soit à gauche vers Corcone soit à droite vers Pompignan. Ce dernier s'appelle : "Chemin de Pompignan à Sauve"

Itinéraires qu'on nous a délivré en mairie de Pompignan, une chance si les associations pouvaient s'entendre pour le balisage. En arrivant de Sauve, le chemin ancien passe entre Bessière et Tourres, monte vers Pégaline se dirige vers le mas de Chabaud (photo n°4 la croix) Sigalas et enfin Pompignan. Pour changer un peu des cartes, je propose que ce n° 101 parle un peu d'Histoire dont sont chargés les chemins que nous empruntons.



GRAIN DE SEL.

Le chemin de Sauve, avant la fourche : Corcone à gauche, Pompignan à droite, traverse l'immense forêt de chênes verts de Coutach. Chemin faisant, nous sommes passés devant une tombe dont la plaque commémorative indique :

Ici repose

VINCENTE SEBASTIAN

(Vincent SEBASTIEN)

Dit " Grain de Sel "

De la 4^{ème} Cie du F T P F

MARTYR DE LA RESISTANCE

NE à ANDORRE (Espagne)

LACHEMENT ASSASSINE ET TORTURE

PAR LES TRAITRES DE LA MILICE

EN MISSION DE RECONNAISSANCE

DANS LA FORET DE COUTACH (Gard)

Le 22 juillet 1944

A L'AGE DE 29 ANS.

Cette rencontre inattendue nous ayant surpris et émus, j'ai pris des renseignements. Voici un bref historique. La bourgade de Sauve est dominée par une montagne difficile d'accès de par son dénivelé important, ses sentiers

caillouteux, sa Mer de Rochers. Elle a donné son nom au maquis F T P F. Il s'agit d'un véritable labyrinthe pour qui ne suivrait pas le balisage ou n'aurait pas de carte.

Pendant la dernière guerre il s'agissait d'un maquis, d'un camp temporaire d'attente, permettant de " planquer " les résistants recherchés. A la suite sans doute d'une dénonciation, la milice aidée par des Waffen SS, attaque le camp le 22 juillet 1944. Mais, à cause de la disproportion des forces, les maquisards décrochèrent. Sauf Grain de Sel qui n'a pas suivi le mot d'ordre... Deux jours plus tard, les F.T. P. F de Coutach rejoignirent les maquis de Basse Lozère. La dépouille de Grain de Sel se trouve maintenant au cimetière de Sauve.

Source : Mémoire et Résistance dans le Gard.



L'église de Pompignan.


POMPIGNAN.

Quand nous arrivons à Pompignan, nous sommes impressionnés par les dimensions de l'église. (PH n° 5, l'abside et n°6 le parvis). Intrigués par la devise républicaine sur son fronton : Liberté, Egalité, Fraternité, j'ai fait quelques recherches qui ont donné ceci : En France, une centaine d'églises dont bon nombre dans le Sud-Est et en particulier dans le département de l'Hérault, (nous sommes à environ 5 km de la limite Gard, Hérault) arborent, en effet, la devise républicaine ! A Pompignan, la date de l'inscription ne se voit pas, en tous cas de l'extérieur. Elle aurait pu être apposée en 1905 lors du vote de la loi sur la séparation de l'Eglise et de l'Etat ou bien à partir de 1848 lors de la naissance de la IIIème république. En 1905, la loi prévoit que la propriété des églises passe aux communes. Ainsi, les églises deviennent des bâtiments communaux. C'est alors que certaines mairies, plus zélées, probablement en lien avec " l'Hérault Rouge ", décidèrent d'apposer la devise républicaine au fronton de leur église !

M PIQUET.



Fronton de l'église de Pompignan.



Entrée.



Pompignan vu de la route de St-Bauzille.



Adhérez à l'association
Les Chemins de Saint-Jacques-de-Compostelle
en Languedoc-Roussillon
tel: 04-67-27-61-53
robert.latreille@gmail.com
www.chemin-arles-en-lr.com



